




PROJETO NITERÓI QUE QUEREMOS

DIAGNÓSTICO SOCIO ECONOMICO DE NITERÓI

SÍNTESE EXECUTIVA

OUTUBRO DE 2013



APRESENTAÇÃO DO DOCUMENTO



- ESSE RELATÓRIO TEM COMO FINALIDADE ORGANIZAR E ANALISAR OS INDICADORES RELATIVOS AO CONTEXTO SOCIOECONÔMICO DO MUNICÍPIO DE NITERÓI, EM ÁREAS ESTRATÉGICAS PARA O SEU DESENVOLVIMENTO NOS PRÓXIMOS ANOS.
- SERÁ UM IMPORTANTE INSUMO PARA IDENTIFICAÇÃO DE POTENCIAIS RISCOS E OPORTUNIDADES PARA O MUNICÍPIO. ALÉM DISSO, AJUDARÁ OS DECISORES NO PROCESSO DE FORMULAÇÃO ESTRATÉGICA E REFLEXÃO SOBRE A CIDADE DE NITERÓI NO FUTURO.
- A CONSTRUÇÃO DAS ANÁLISES DESTA VERSÃO FOI ESTRUTURADA A PARTIR DE BASES DE DADOS OFICIAIS PÚBLICAS, BEM COMO DADOS FORNECIDOS PELAS DIVERSAS SECRETARIAS DA PREFEITURA. A FIM DE ENDOSSAR AS ANÁLISES, A CIDADE FOI DIVIDIDA EM 5 REGIÕES ADMINISTRATIVAS E 18 ÁREAS DE PONDERAÇÃO, COMPLEMENTANDO O RECORTE FEITO, ATÉ ENTÃO, EM NÍVEL MUNICIPAL.

BOA LEITURA!

VISÃO GERAL

VOLUME DE TRABALHO



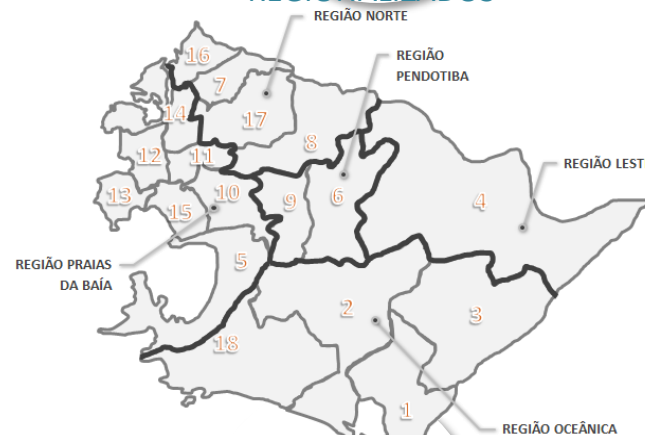
85

INDICADORES
ANALISADOS



17

MAPAS COM INDICADORES
REGIONALIZADOS



18

MAPAS COM INDICADORES
POR ÁREA DE PONDERAÇÃO

9

DIMENSÕES
DE ANÁLISE



VISÃO GERAL

INDICADORES



NOTA-SE QUE O MUNICÍPIO DE NITERÓI POSSUI GRANDES ENTRAVES AO SEU DESENVOLVIMENTO, VISTO QUE OS PIORES INDICADORES ESTÃO RELACIONADOS A SAÚDE E EDUCAÇÃO, DOIS PILARES BÁSICOS DO DESENVOLVIMENTO MUNICIPAL.

Lista dos melhores e piores indicadores dentre os analisados



MELHORES INDICADORES

- **Educação** – Taxa de Analfabetismo **2,3%**
- **Saúde** – Cobertura Assistência Médica **63,2%**
Taxa de Mortalidade Infantil **10,5 a cada 1000 nascidos vivos**
- **Desenvolvimento Econômico e Renda** – Renda média domiciliar **R\$ 1.951**
- **Meio Ambiente e Saneamento** – Índice Trata Brasil **7,82 – 9º/100**





PIORES INDICADORES

- **Educação** – IDEB Anos Finais **3,7 – Meta de 4,3**
- **Educação** – Aprendizado Adequado
 - Português (Fund. II) **22%**
 - Matemática (Fund. II) **12%**
- **Saúde** – Nota geral IDSUS **4,24 – 96º/100**
- **Desenvolvimento Econômico e Renda** – Índice de Gini **0,59**
- **Habitação** – Aglomerados Subnormais **14,34%**
- **Segurança** – Roubo a transeuntes **505,3 por 100 mil hab.**

A NITERÓI DE HOJE...



AS REGIÕES DE NITERÓI HOJE...

INDICADOR	ÁREA	REGIÃO		ÁREA	REGIÃO	
Porcentagem de crianças de 4 e 5 anos que frequenta a escola	Itaipu, Itacoatiara, Maravista e São Domingos, Ingá, Gragoatá, Boa Viagem	Praias da Baía e Oceânica	100%	Baldeador, Santa Barbara, Caramujo, Viçoso Jardim	Norte	79,1%
Porcentagem de jovens de 15 a 19 anos que completaram o ensino fundamental	Icaraí	Praias da Baía	90,4%	Maceió, Largo da Batalha, Ititioca	Pendotiba	54,9%
Porcentagem de jovens entre 25 e 34 anos que completaram o ensino superior	Icaraí	Praias da Baía	69,7%	Baldeador, Santa Barbara, Caramujo, Viçoso Jardim	Norte	8,3%
Renda domiciliar per capita (R\$/mês jul/2010)	Icaraí	Praias da Baía	3.880	Baldeador, Santa Barbara, Caramujo, Viçoso Jardim	Norte	633
Coefficiente de Gini	Icaraí	Praias da Baía	0,478	Charitas, Jurujuba, São Francisco	Praias da Baía	0,668
Porcentagem de extremamente pobres	São Domingos, Ingá, Gragoatá, Boa Viagem	Praias da Baía	2,8%	Baldeador, Santa Barbara, Caramujo, Viçoso Jardim	Norte	12,7%
Porcentagem de domicílios com renda per capita até R\$140,00	São Domingos, Ingá, Gragoatá, Boa Viagem	Praias da Baía	3,0%	Baldeador, Santa Barbara, Caramujo, Viçoso Jardim	Norte	13,8%
Remuneração média do trabalho (R\$/mês)	Icaraí	Praias da Baía	4.979	Baldeador, Santa Barbara, Caramujo, Viçoso Jardim	Norte	1.077
Taxa de desemprego	Camboinhas, Cafubá, Santo Antônio, Jacaré	Oceânica	4,3%	Baldeador, Santa Barbara, Caramujo, Viçoso Jardim	Norte	10,6%
Tempo médio de deslocamento entre a casa e o trabalho	Ponta D'Areia, Santana, Ilha da Conceição, São Lourenço	Praias da Baía	37,4	Itaipu, Itacoatiara, Maravista	Oceânica	56,3
Porcentagem dos ocupados que trabalham no mesmo município em que moram	Baldeador, Santa Barbara, Caramujo, Viçoso Jardim	Norte	85,2%	Icaraí	Praias da Baía	52,4%
Porcentagem de jovens de 15 a 29 anos que não estudam nem trabalham	Camboinhas, Cafubá, Santo Antônio, Jacaré	Oceânica	10,5%	Baldeador, Santa Barbara, Caramujo, Viçoso Jardim	Norte	27,3%
Porcentagem da população que recebe bolsa família	Icaraí	Praias da Baía	0,8%	Baldeador, Santa Barbara, Caramujo, Viçoso Jardim	Norte	10,9%
Porcentagem de pessoas em domicílios com banheiro e esgoto ligado a rede geral	Icaraí, Centro e Morro do Estado	Praias da Baía	99,7%	Muriqui, Rio do Ouro, Vila Progresso, Varzea das Moças, Maria Paula	Leste	38,6%
Porcentagem de idosos	Icaraí	Praias da Baía	25,8%	Badu, Sapê, Matapaca, Cantagalo	Pendotiba	10,7%



ESTUDO TERRITORIAL REGIONALIZADO



METODOLOGIA: REGIÕES



PARA O ESTUDO MUNICIPAL REGIONALIZADO, FORAM UTILIZADAS **5 REGIÕES ADMINISTRATIVAS MUNICIPAIS***, QUE AGRUPAM AS ÁREAS DE PONDERAÇÃO:

1 REGIÃO PRAIAS DA BAÍA (CHARITAS, JURUJUBA, SÃO FRANCISCO, SANTA ROSA, VITAL BRASIL, CACHOEIRA, VIRADOURO, CUBANGO, PÉ PEQUENO, FÁTIMA, CENTRO, MORRO DO ESTADO, SÃO DOMINGOS, INGÁ, GRAGOATÁ, BOA VIAGEM, PONTA D'AREIA, SANTANA, ILHA DA CONCEIÇÃO, SÃO LOURENÇO, ICARAI)

2 REGIÃO NORTE (ENGENHOCA, TENENTE JARDIM, BALDEADOR, SANTA BARBARA, CARAMUJO, VIÇOSO JARDIM, BARRETO, FONSECA)

3 REGIÃO PENDOTIBA (BADU, SAPÊ, MATAPACA, CANTAGALO, MACEIÓ, LARGO DA BATALHA, ITITIOCA)

4 REGIÃO LESTE (MURIQUI, RIO DO OURO, V. PROGRESSO, VÁRZEA DAS MOÇAS, M^a PAULA)

5 REGIÃO OCEÂNICA (ITAIPIU, ITACOATIARA, MARAVISTA, CAMBOINHAS, CAFUBÁ, SANTO ANTÔNIO, JACARÉ, ENGENHO DO MATO, SERRA GRANDE, PIRATININGA, JARDIM IMBUÍ)


*Utilizou-se como base a divisão territorial do Urbanismo, com apenas alguns pequenos ajustes para se adequar às áreas de ponderação disponibilizadas pelo IBGE



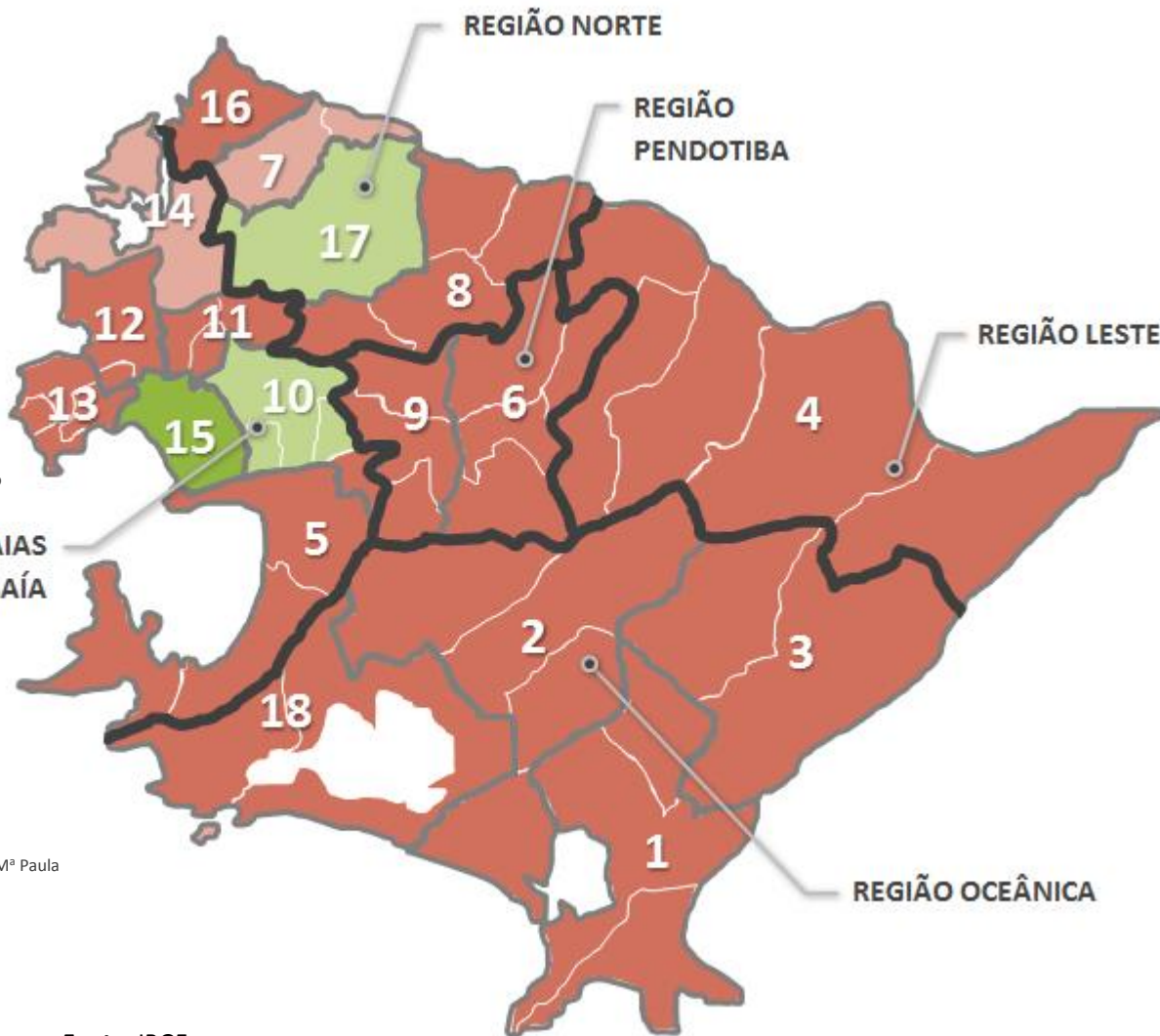
Demografia

CONCENTRAÇÃO DA POPULAÇÃO POR ÁREAS E REGIÕES

Legenda:



48,7%	REGIÃO PRAIAS DA BAÍA
4,2%	Área 5 Charitas, Jurujuba, São Francisco
8,6%	Área 10 Santa Rosa, Vital Brazil, Cachoeira, Viradouro
4%	Área 11 Cubango, Pé Pequeno, Fátima
4,8%	Área 12 Centro, Morro do Estado
4,9%	Área 13 São Domingos, Ingá, Gragoatá, Boa Viagem
6,2%	Área 14 Ponta D'Areia, Santana, Ilha da Conceição, São Lourenço
16%	Área 15 Icaraí
24,2%	REGIÃO NORTE
5,1%	Área 7 Engenhoca, Tenente Jardim
4,6%	Área 8 Baldeador, Santa Barbara, Caramujo, Viçoso Jardim
3,7%	Área 16 Barreto
10,8%	Área 17 Fonseca
9,2%	REGIÃO PENDOTIBA
4,7%	Área 6 Badu, Sapê, Matapaca, Cantagalo
4,5%	Área 9 Maceió, Largo da Batalha, Ititioca
3,5%	REGIÃO LESTE
3,5%	Área 4 Muriqui, Rio do Ouro, V. Progresso, Várzea das Moças, M ^o Paula
14,1%	REGIÃO OCEÂNICA
3,6%	Área 1 Itaipu, Itacoatiara, Maravista
3%	Área 2 Camboinhas, Cafubá, Santo Antônio, Jacaré
4%	Área 3 Engenho do Mato, Serra Grande
3,5%	Área 18 Piratininga, Jardim Imbuí



Fonte: IBGE



Distribuição de renda per capita

RENDA DOMICILIAR PER CAPITA (R\$/MÊS JUL/2010)

MÉDIA NITERÓI

1.938

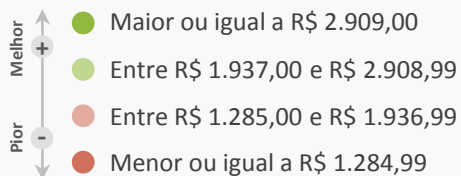
MÉDIA BRASIL

991

MÉDIA ESTADO RJ

765

Legenda:



2.924 REGIÃO PRAIAS DA BAÍA

2.550 Área 5 | Charitas, Jurujuba, São Francisco

2.106 Área 10 | Santa Rosa, Vital Brazil, Cachoeira, Viradouro

1.831 Área 11 | Cubango, Pé Pequeno, Fátima

1.365 Área 12 | Centro, Morro do Estado

3.056 Área 13 | São Domingos, Ingá, Gragoatá, Boa Viagem

1.075 Área 14 | Ponta D'Areia, Santana, Ilha da Conceição, São Lourenço

3.880 Área 15 | Icaraí

1.104 REGIÃO NORTE

697 Área 7 | Engenhoca, Tenente Jardim

633 Área 8 | Baldeador, Santa Barbara, Caramujo, Viçoso Jardim

1.156 Área 16 | Barreto

1.240 Área 17 | Fonseca

900 REGIÃO PENDOTIBA

1.115 Área 6 | Badu, Sapê, Matapaca, Cantagalo

677 Área 9 | Maceió, Largo da Batalha, Ititioca

1.434 REGIÃO LESTE

1.434 Área 4 | Muriqui, Rio do Ouro, V. Progresso, Várzea das Moças, M^o Paula

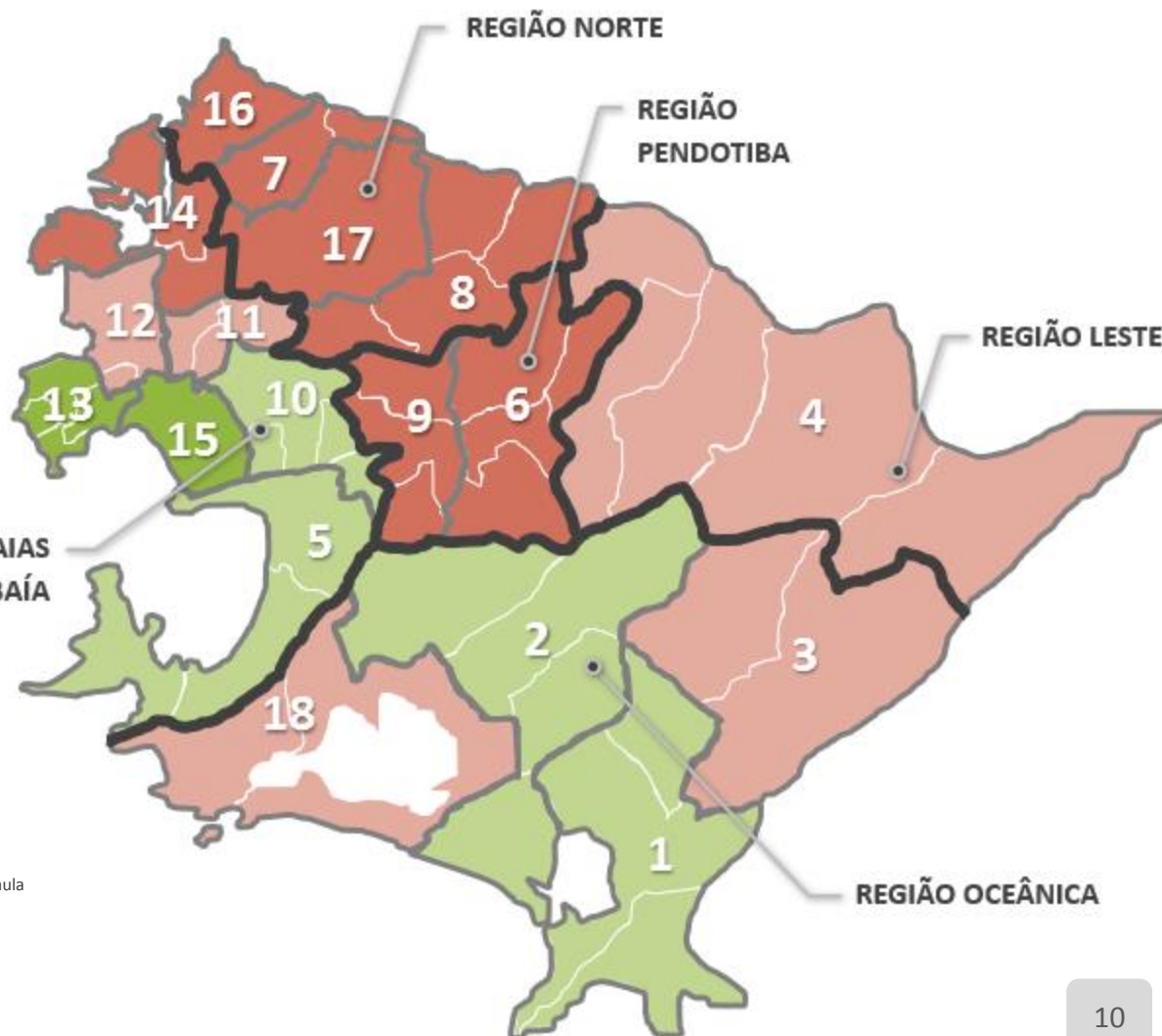
2.073 REGIÃO OCEÂNICA

2.376 Área 1 | Itaipu, Itacoatiara, Maravista

2.467 Área 2 | Camboinhas, Cafubá, Santo Antônio, Jacaré

1.822 Área 3 | Engenho do Mato, Serra Grande

1.707 Área 18 | Piratininga, Jardim Imbuí



Fonte: IBGE



Renda

COEFICIENTE DE GINI

MÉDIA NITERÓI

0,598

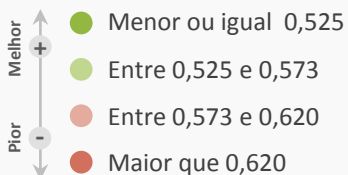
MÉDIA BRASIL

0,609

MÉDIA ESTADO RJ

0,612

Legenda:



0,564 REGIÃO PRAIAS DA BAÍA

0,668 Área 5 | Charitas, Jurujuba, São Francisco

0,547 Área 10 | Santa Rosa, Vital Brazil, Cachoeira, Viradouro

0,580 Área 11 | Cubango, Pé Pequeno, Fátima

0,517 Área 12 | Centro, Morro do Estado

0,518 Área 13 | São Domingos, Ingá, Gragoatá, Boa Viagem

0,512 Área 14 | Ponta D'Areia, Santana, Ilha da Conceição, São Lourenço

0,478 Área 15 | Icaraí

0,548 REGIÃO NORTE

0,485 Área 7 | Engenhoca, Tenente Jardim

0,517 Área 8 | Baldeador, Santa Barbara, Caramujo, Viçoso Jardim

0,537 Área 16 | Barreto

0,544 Área 17 | Fonseca

0,575 REGIÃO PENDOTIBA

0,593 Área 6 | Badu, Sapê, Matapaca, Cantagalo

0,517 Área 9 | Maceió, Largo da Batalha, Ititioca

0,631 REGIÃO LESTE

0,631 Área 4 | Muriqui, Rio do Ouro, V. Progresso, Várzea das Moças, M^o Paula

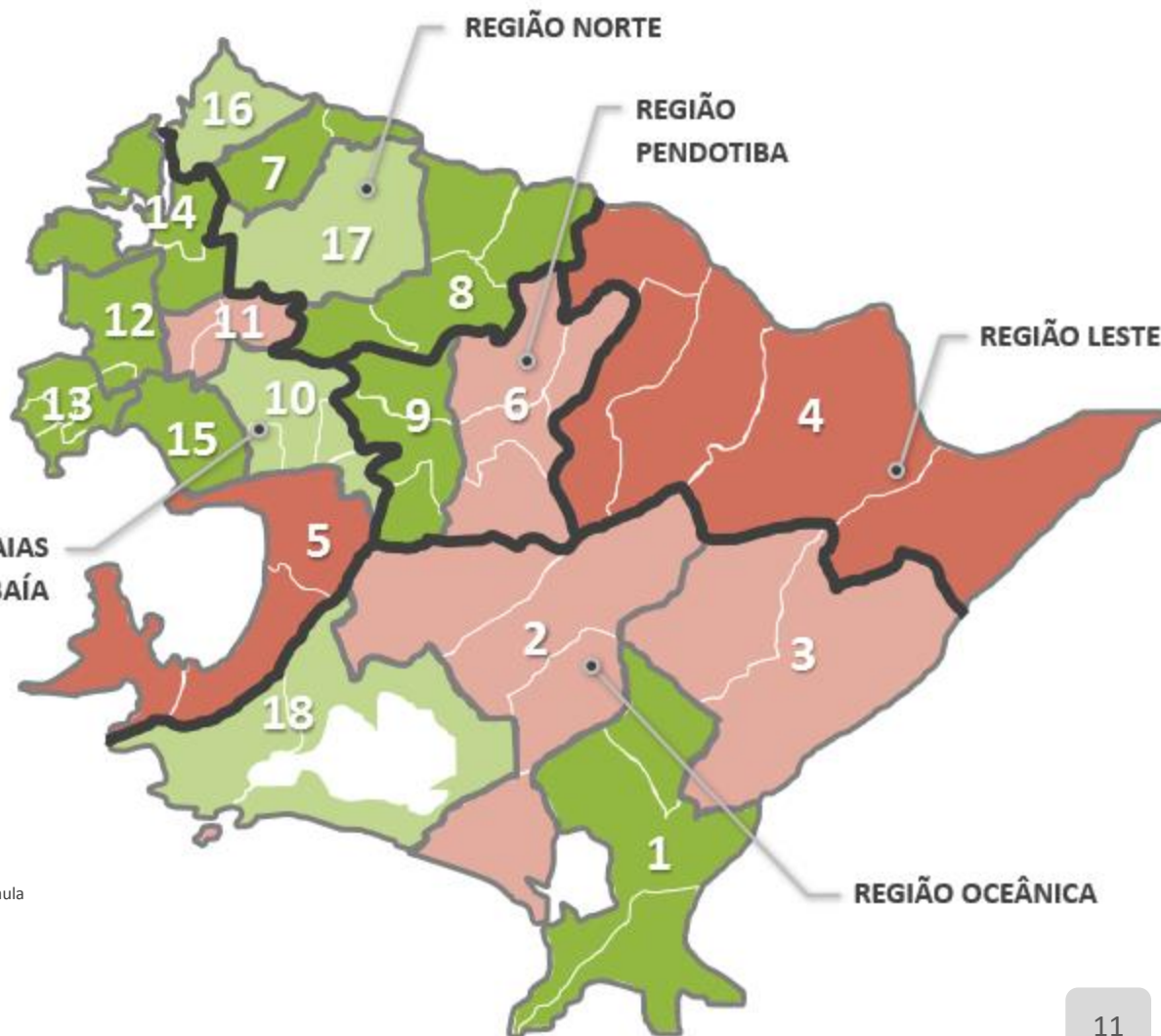
0,564 REGIÃO OCEÂNICA

0,512 Área 1 | Itaipu, Itacoatiara, Maravista

0,577 Área 2 | Cambinhas, Cafubá, Santo Antônio, Jacaré

0,606 Área 3 | Engenho do Mato, Serra Grande

0,530 Área 18 | Piratininga, Jardim Imbuí



Fonte: IBGE



Renda

PORCENTAGEM DE EXTREMAMENTE POBRES EM RELAÇÃO A POPULAÇÃO DA REGIÃO

MÉDIA NITERÓI

6,2%

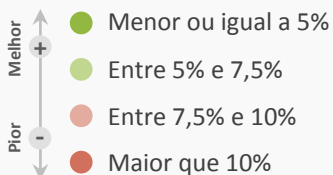
MÉDIA BRASIL

16,4%

MÉDIA ESTADO RJ

10,7%

Legenda:



4,6% REGIÃO PRAIAS DA BAÍA

8,0% Área 5 | Charitas, Jurujuba, São Francisco

3,0% Área 10 | Santa Rosa, Vital Brazil, Cachoeira, Viradouro

3,2% Área 11 | Cubango, Pé Pequeno, Fátima

6,5% Área 12 | Centro, Morro do Estado

2,8% Área 13 | São Domingos, Ingá, Gragoatá, Boa Viagem

9,2% Área 14 | Ponta D'Areia, Santana, Ilha da Conceição, São Lourenço

3,0% Área 15 | Icaraí

9,1% REGIÃO NORTE

10,2% Área 7 | Engenhoca, Tenente Jardim

12,7% Área 8 | Baldeador, Santa Barbara, Caramujo, Viçoso Jardim

7,5% Área 16 | Barreto

7,5% Área 17 | Fonseca

8,5% REGIÃO PENDOTIBA

6,6% Área 6 | Badu, Sapê, Matapaca, Cantagalo

10,4% Área 9 | Maceió, Largo da Batalha, Ititioca

12,2% REGIÃO LESTE

12,2% Área 4 | Muriqui, Rio do Ouro, V. Progresso, Várzea das Moças, Mª Paula

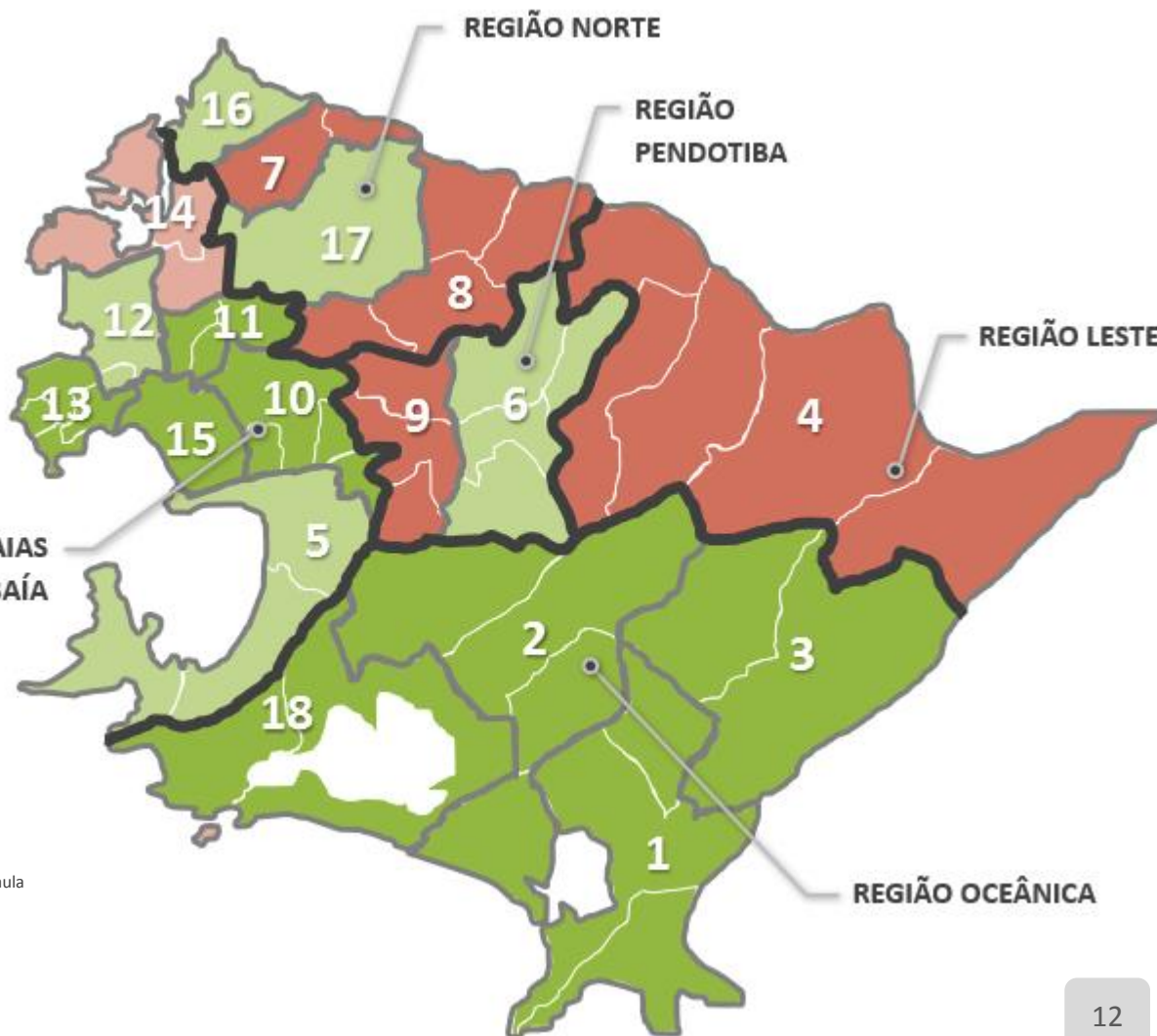
3,7% REGIÃO OCEÂNICA

2,9% Área 1 | Itaipu, Itacoatiara, Maravista

4,0% Área 2 | Cambinhas, Cafubá, Santo Antônio, Jacaré

4,6% Área 3 | Engenho do Mato, Serra Grande

3,5% Área 18 | Piratininga, Jardim Imbuí



Fonte: IBGE



Demografia

PORCENTAGEM DE IDOSOS

MÉDIA NITERÓI

17,1%

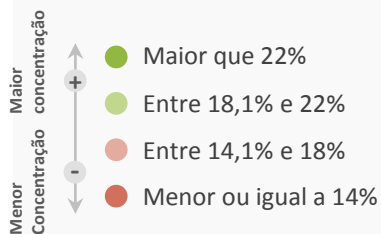
MÉDIA BRASIL

10,8%

MÉDIA ESTADO RJ

13,2%

Legenda:



20,1% REGIÃO PRAIAS DA BAÍA

16,5% Área 5 | Charitas, Jurujuba, São Francisco

16,7% Área 10 | Santa Rosa, Vital Brazil, Cachoeira, Viradouro

15,1% Área 11 | Cubango, Pé Pequeno, Fátima

18,8% Área 12 | Centro, Morro do Estado

21,4% Área 13 | São Domingos, Ingá, Gragoatá, Boa Viagem

15,5% Área 14 | Ponta D'Areia, Santana, Ilha da Conceição, São Lourenço

25,8% Área 15 | Icaraí

15,7% REGIÃO NORTE

15,3% Área 7 | Engenhoca, Tenente Jardim

12,2% Área 8 | Baldeador, Santa Barbara, Caramujo, Viçoso Jardim

17,2% Área 16 | Barreto

16,7% Área 17 | Fonseca

11,1% REGIÃO PENDOTIBA

10,7% Área 6 | Badu, Sapê, Matapaca, Cantagalo

11,6% Área 9 | Maceió, Largo da Batalha, Ititioca

13,4% REGIÃO LESTE

13,4% Área 4 | Muriqui, Rio do Ouro, V. Progresso, Várzea das Moças, M^o Paula

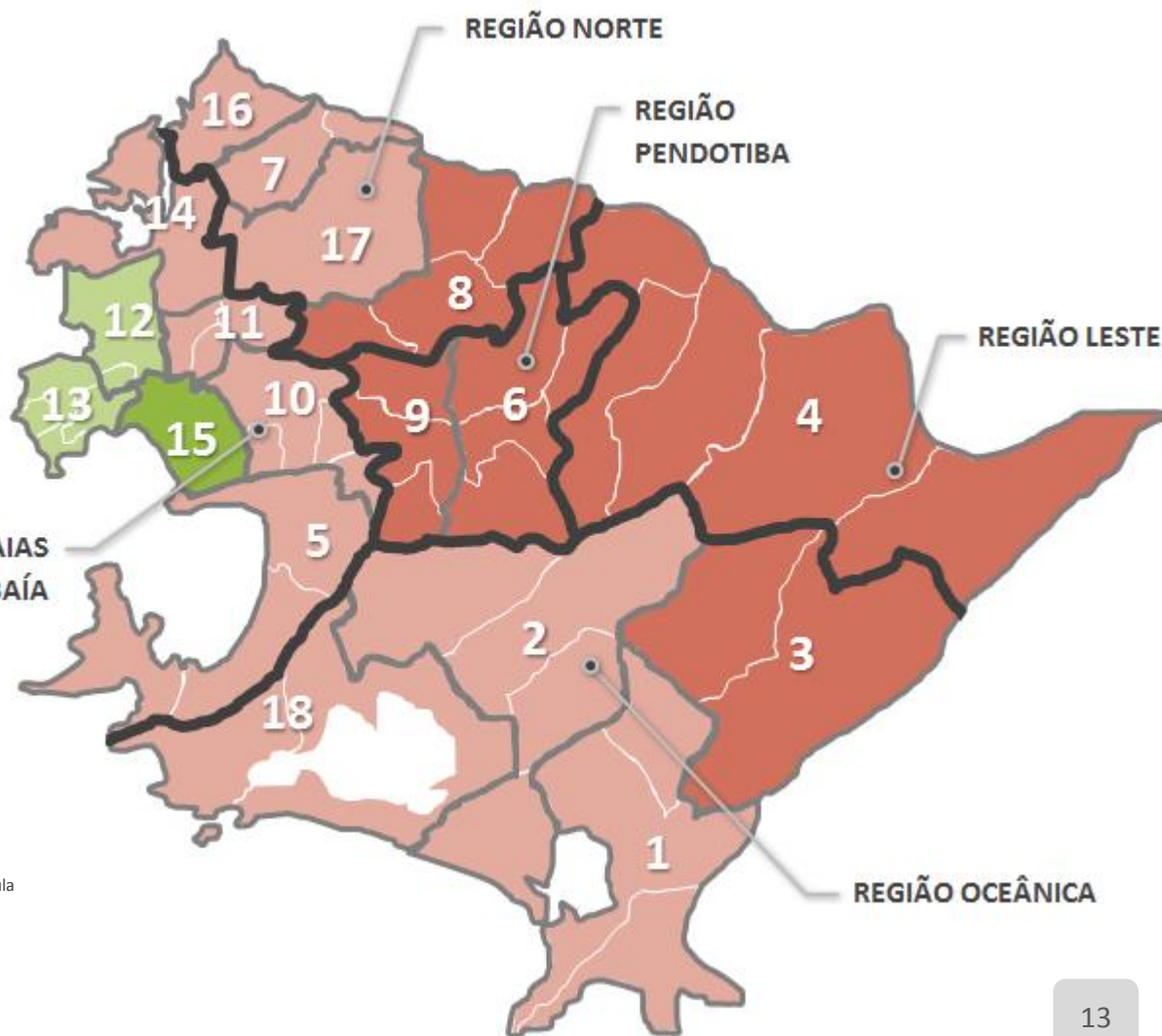
14,5% REGIÃO OCEÂNICA

16,7% Área 1 | Itaipu, Itacoatiara, Maravista

14,3% Área 2 | Cambinhas, Cafubá, Santo Antônio, Jacaré

12,2% Área 3 | Engenho do Mato, Serra Grande

14,9% Área 18 | Piratininga, Jardim Imbuí



Fonte: IBGE



Educação

PORCENTAGEM DE CRIANÇAS ENTRE 0 E 3 ANOS QUE FREQUENTA A ESCOLA

MÉDIA NITERÓI

40,0%

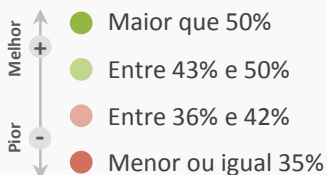
MÉDIA BRASIL

23,5%

MÉDIA ESTADO RJ

28,6%

Legenda:



44,4% REGIÃO PRAIAS DA BAÍA

34,9% Área 5 | Charitas, Jurujoba, São Francisco

50,9% Área 10 | Santa Rosa, Vital Brazil, Cachoeira, Viradouro

42,2% Área 11 | Cubango, Pé Pequeno, Fátima

33,1% Área 12 | Centro, Morro do Estado

48,2% Área 13 | São Domingos, Ingá, Gragoatá, Boa Viagem

36,3% Área 14 | Ponta D'Areia, Santana, Ilha da Conceição, São Lourenço

51,4% Área 15 | Icaraí

36,4% REGIÃO NORTE

37,2% Área 7 | Engenhoca, Tenente Jardim

32,7% Área 8 | Baldeador, Santa Barbara, Caramujo, Viçoso Jardim

28,6% Área 16 | Barreto

41,0% Área 17 | Fonseca

29,6% REGIÃO PENDOTIBA

32,3% Área 6 | Badu, Sapê, Matapaca, Cantagalo

26,6% Área 9 | Maceió, Largo da Batalha, Ititioca

54,1% REGIÃO LESTE

54,1% Área 4 | Muriqui, Rio do Ouro, V. Progresso, Várzea das Moças, M^o Paula

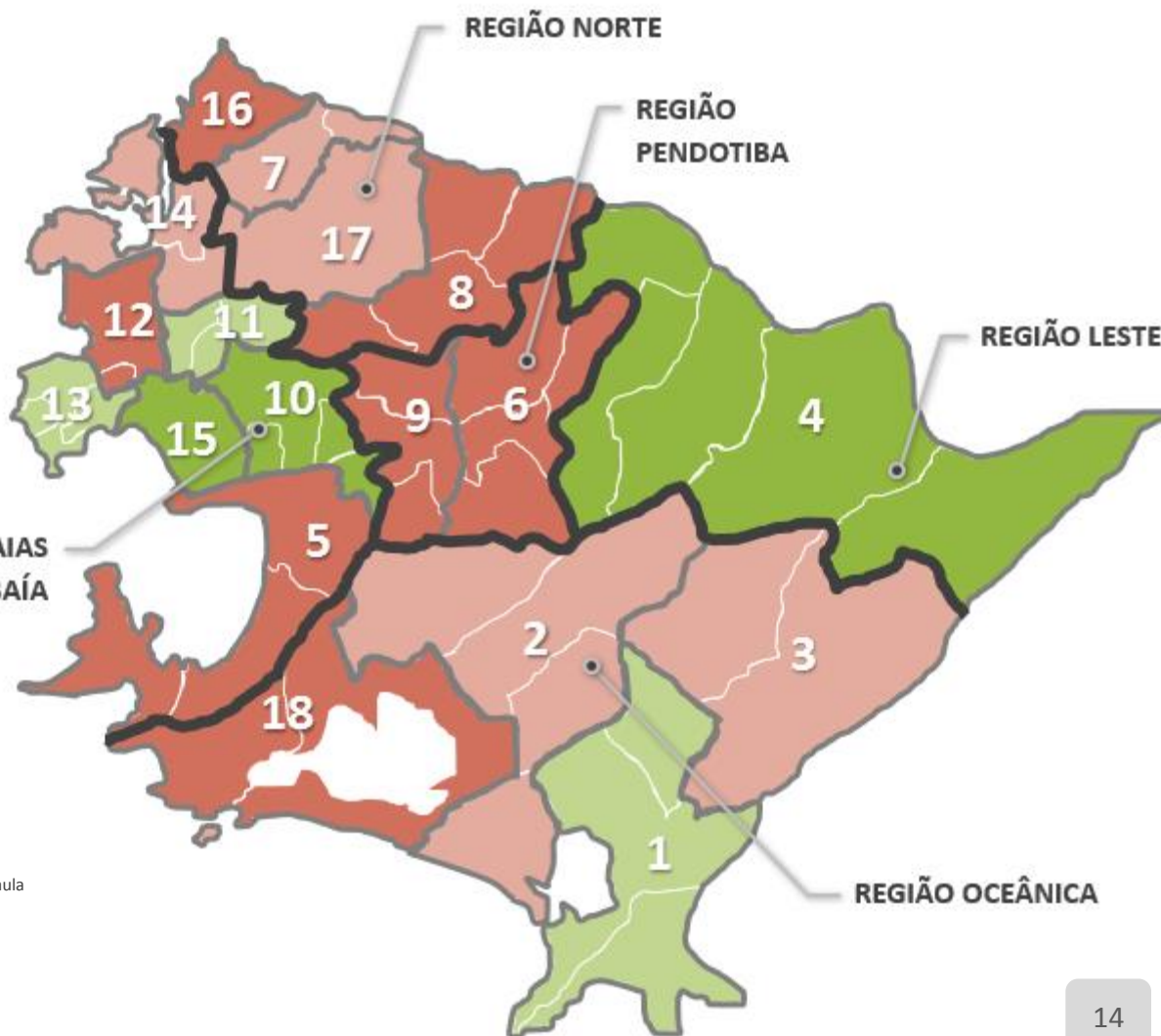
40,0% REGIÃO OCEÂNICA

49,5% Área 1 | Itaipu, Itacoatiara, Maravista

40,9% Área 2 | Camboinhas, Cafubá, Santo Antônio, Jacaré

38,3% Área 3 | Engenho do Mato, Serra Grande

34,2% Área 18 | Piratininga, Jardim Imbuí



Fonte: IBGE



Educação

PORCENTAGEM DE CRIANÇAS DE 4 E 5 ANOS QUE FREQUENTA A ESCOLA

MÉDIA NITERÓI

90,7%

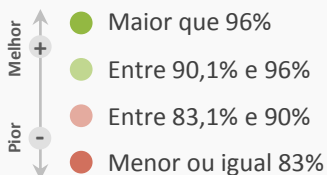
MÉDIA BRASIL

80,1%

MÉDIA ESTADO RJ

85,3%

Legenda:



93,7% REGIÃO PRAIAS DA BAÍA

87,9% Área 5 | Charitas, Juruuba, São Francisco

92,7% Área 10 | Santa Rosa, Vital Brazil, Cachoeira, Viradouro

86,1% Área 11 | Cubango, Pé Pequeno, Fátima

92,2% Área 12 | Centro, Morro do Estado

100,0% Área 13 | São Domingos, Ingá, Gragoatá, Boa Viagem

95,0% Área 14 | Ponta D'Areia, Santana, Ilha da Conceição, São Lourenço

97,3% Área 15 | Icaraí

89,3% REGIÃO NORTE

95,2% Área 7 | Engenhoca, Tenente Jardim

79,1% Área 8 | Baldeador, Santa Barbara, Caramujo, Viçoso Jardim

88,1% Área 16 | Barreto

92,3% Área 17 | Fonseca

84,7% REGIÃO PENDOTIBA

91,1% Área 6 | Badu, Sapê, Matapaca, Cantagalo

79,2% Área 9 | Maceió, Largo da Batalha, Ititioca

94,4% REGIÃO LESTE

94,4% Área 4 | Muriqui, Rio do Ouro, V. Progresso, Várzea das Moças, Mª Paula

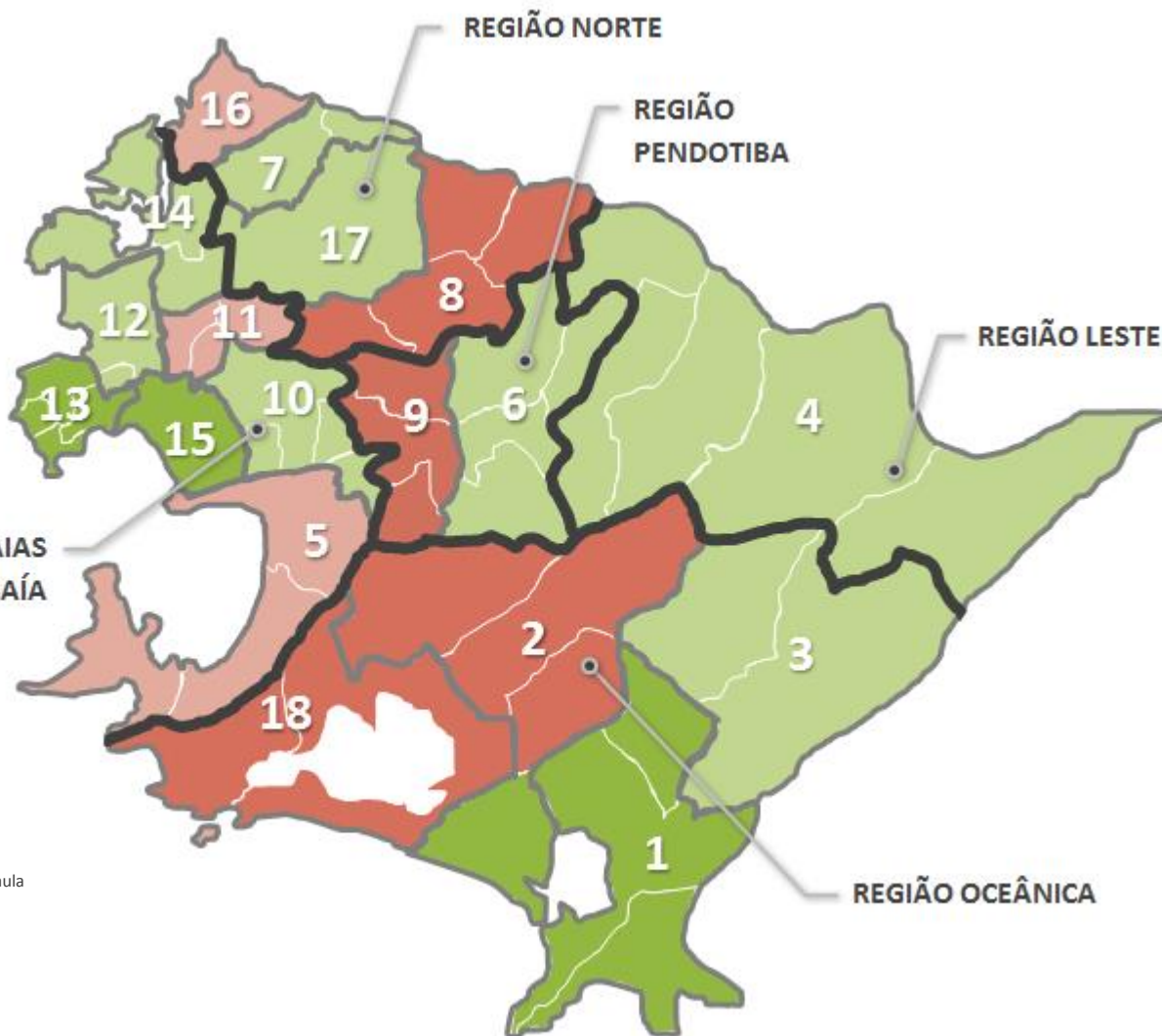
88,2% REGIÃO OCEÂNICA

100,0% Área 1 | Itaipu, Itacoatiara, Maravista

82,5% Área 2 | Camboinhas, Cafubá, Santo Antônio, Jacaré

91,6% Área 3 | Engenho do Mato, Serra Grande

79,8% Área 18 | Piratininga, Jardim Imbuí



Fonte: IBGE



Educação

PORCENTAGEM DE JOVENS DE 15 A 19 ANOS QUE COMPLETARAM O ENSINO FUNDAMENTAL

MÉDIA NITERÓI

73,0%

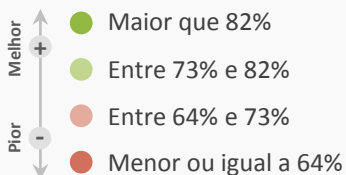
MÉDIA BRASIL

63,5%

MÉDIA ESTADO RJ

64,2%

Legenda:



80,0% REGIÃO PRAIAS DA BAÍA

72,5% Área 5 | Charitas, Jurujuba, São Francisco

76,9% Área 10 | Santa Rosa, Vital Brazil, Cachoeira, Viradouro

74,7% Área 11 | Cubango, Pé Pequeno, Fátima

77,5% Área 12 | Centro, Morro do Estado

88,5% Área 13 | São Domingos, Ingá, Gragoatá, Boa Viagem

66,9% Área 14 | Ponta D'Areia, Santana, Ilha da Conceição, São Lourenço

90,4% Área 15 | Icaraí

65,8% REGIÃO NORTE

57,1% Área 7 | Engenhoca, Tenente Jardim

56,3% Área 8 | Baldeador, Santa Barbara, Caramujo, Viçoso Jardim

65,3% Área 16 | Barreto

75,2% Área 17 | Fonseca

60,1% REGIÃO PENDOTIBA

65,8% Área 6 | Badu, Sapê, Matapaca, Cantagalo

54,9% Área 9 | Maceió, Largo da Batalha, Ititioca

67,6% REGIÃO LESTE

67,6% Área 4 | Muriqui, Rio do Ouro, V. Progresso, Várzea das Moças, M^o Paula

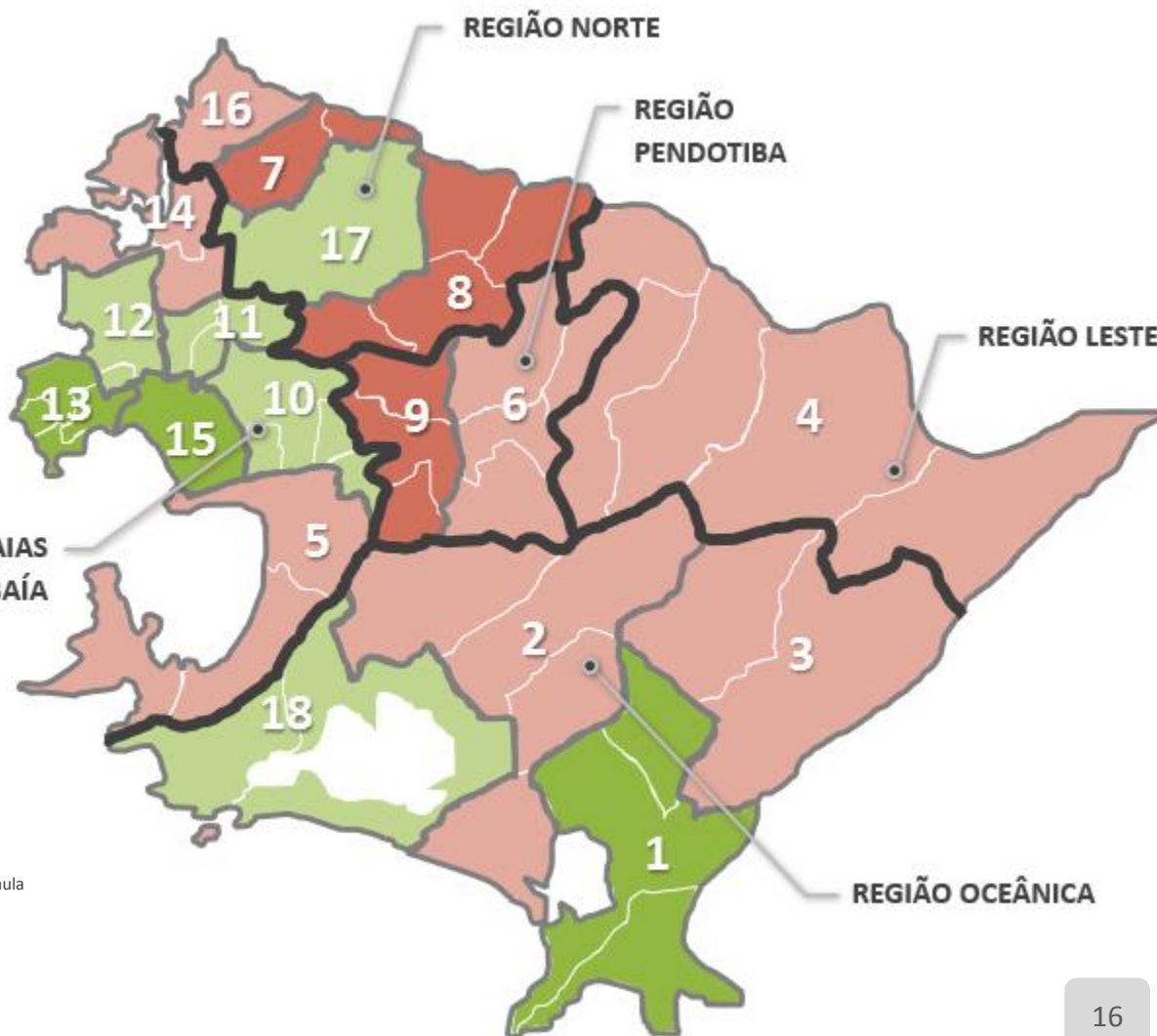
75,7% REGIÃO OCEÂNICA

90,3% Área 1 | Itaipu, Itacoatiara, Maravista

66,2% Área 2 | Camboinhas, Cafubá, Santo Antônio, Jacaré

71,3% Área 3 | Engenho do Mato, Serra Grande

74,2% Área 18 | Piratininga, Jardim Imbuí



Fonte: IBGE



Educação

PORCENTAGEM DE JOVENS ENTRE 25 E 34 ANOS QUE COMPLETARAM O ENSINO SUPERIOR

MÉDIA NITERÓI

36,8%

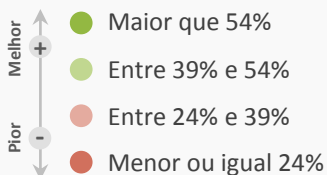
MÉDIA BRASIL

13,2%

MÉDIA ESTADO RJ

15,7%

Legenda:



49,5% REGIÃO PRAIAS DA BAÍA

31,2% Área 5 | Charitas, Jurujuba, São Francisco

46,3% Área 10 | Santa Rosa, Vital Brazil, Cachoeira, Viradouro

43,0% Área 11 | Cubango, Pé Pequeno, Fátima

34,5% Área 12 | Centro, Morro do Estado

58,7% Área 13 | São Domingos, Ingá, Gragoatá, Boa Viagem

27,4% Área 14 | Ponta D'Areia, Santana, Ilha da Conceição, São Lourenço

69,7% Área 15 | Icaraí

22,8% REGIÃO NORTE

13,3% Área 7 | Engenhoca, Tenente Jardim

8,3% Área 8 | Baldeador, Santa Barbara, Caramujo, Viçoso Jardim

30,9% Área 16 | Barreto

41,0% Área 17 | Fonseca

13,7% REGIÃO PENDOTIBA

15,4% Área 6 | Badu, Sapê, Matapaca, Cantagalo

11,8% Área 9 | Maceió, Largo da Batalha, Ititioca

22,4% REGIÃO LESTE

22,4% Área 4 | Muriqui, Rio do Ouro, V. Progresso, Várzea das Moças, Mª Paula

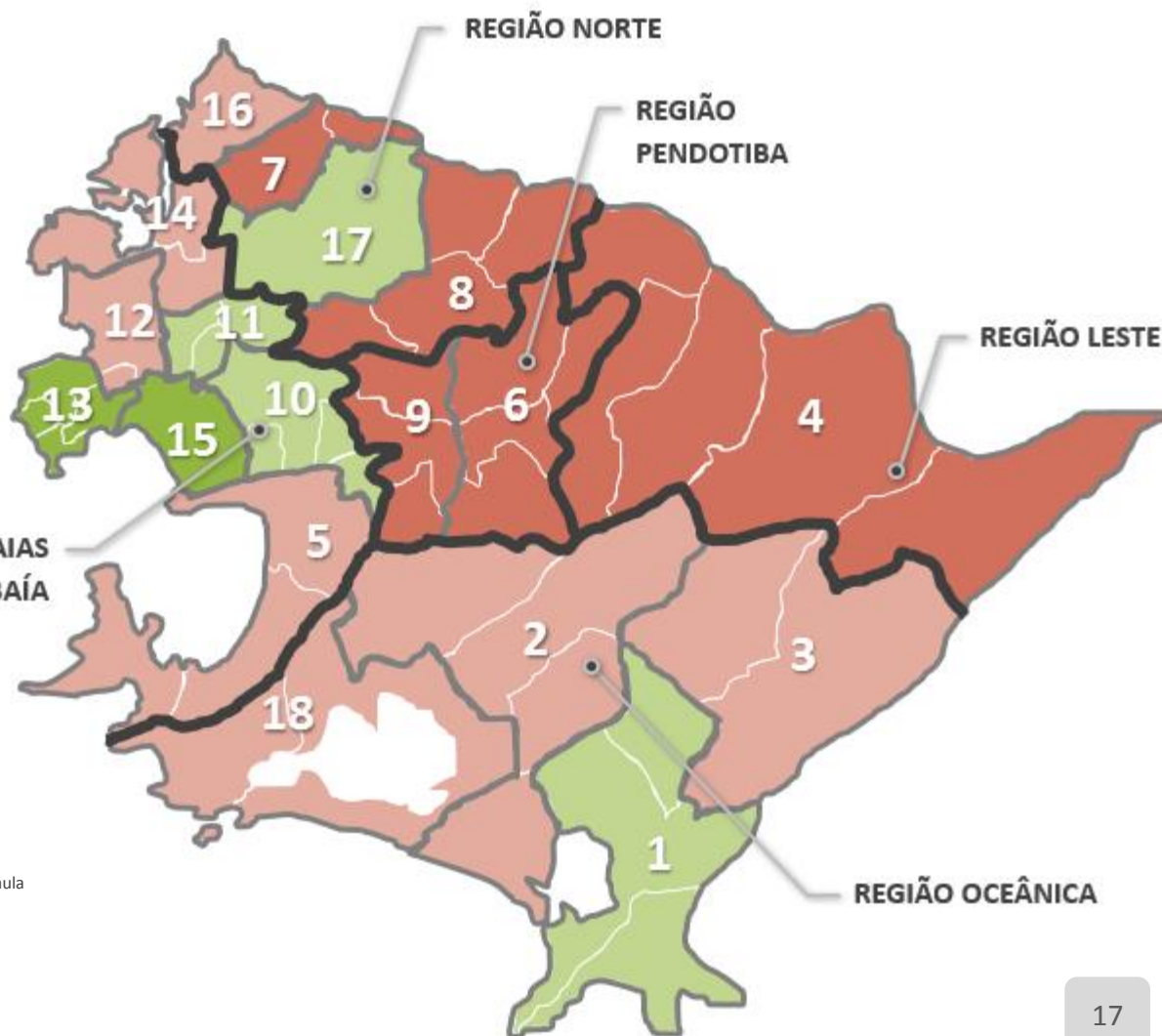
35,9% REGIÃO OCEÂNICA

46,5% Área 1 | Itaipu, Itacoatiara, Maravista

36,8% Área 2 | Camboinhas, Cafubá, Santo Antônio, Jacaré

30,4% Área 3 | Engenho do Mato, Serra Grande

30,9% Área 18 | Piratininga, Jardim Imbuí



Fonte: IBGE



Habitação

PORCENTAGEM DE PESSOAS EM DOMICÍLIOS COM BANHEIRO E ESGOTO LIGADO A REDE GERAL

MÉDIA NITERÓI

85,6%

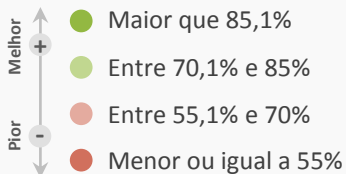
MÉDIA BRASIL

52,9%

MÉDIA ESTADO RJ

75,6%

Legenda:



95,7% REGIÃO PRAIAS DA BAÍA

87,2% Área 5 | Charitas, Jurujuba, São Francisco

88,4% Área 10 | Santa Rosa, Vital Brazil, Cachoeira, Viradouro

93,0% Área 11 | Cubango, Pé Pequeno, Fátima

99,7% Área 12 | Centro, Morro do Estado

99,0% Área 13 | São Domingos, Ingá, Gragoatá, Boa Viagem

96,9% Área 14 | Ponta D'Areia, Santana, Ilha da Conceição, São Lourenço

99,7% Área 15 | Icaraí

86,7% REGIÃO NORTE

89,1% Área 7 | Engenhoca, Tenente Jardim

71,1% Área 8 | Baldeador, Santa Barbara, Caramujo, Viçoso Jardim

94,1% Área 16 | Barreto

89,5% Área 17 | Fonseca

49,8% REGIÃO PENDOTIBA

58,9% Área 6 | Badu, Sapê, Matapaca, Cantagalo

40,3% Área 9 | Maceió, Largo da Batalha, Ititioca

38,6% REGIÃO LESTE

38,6% Área 4 | Muriqui, Rio do Ouro, V. Progresso, Várzea das Moças, M^o Paula

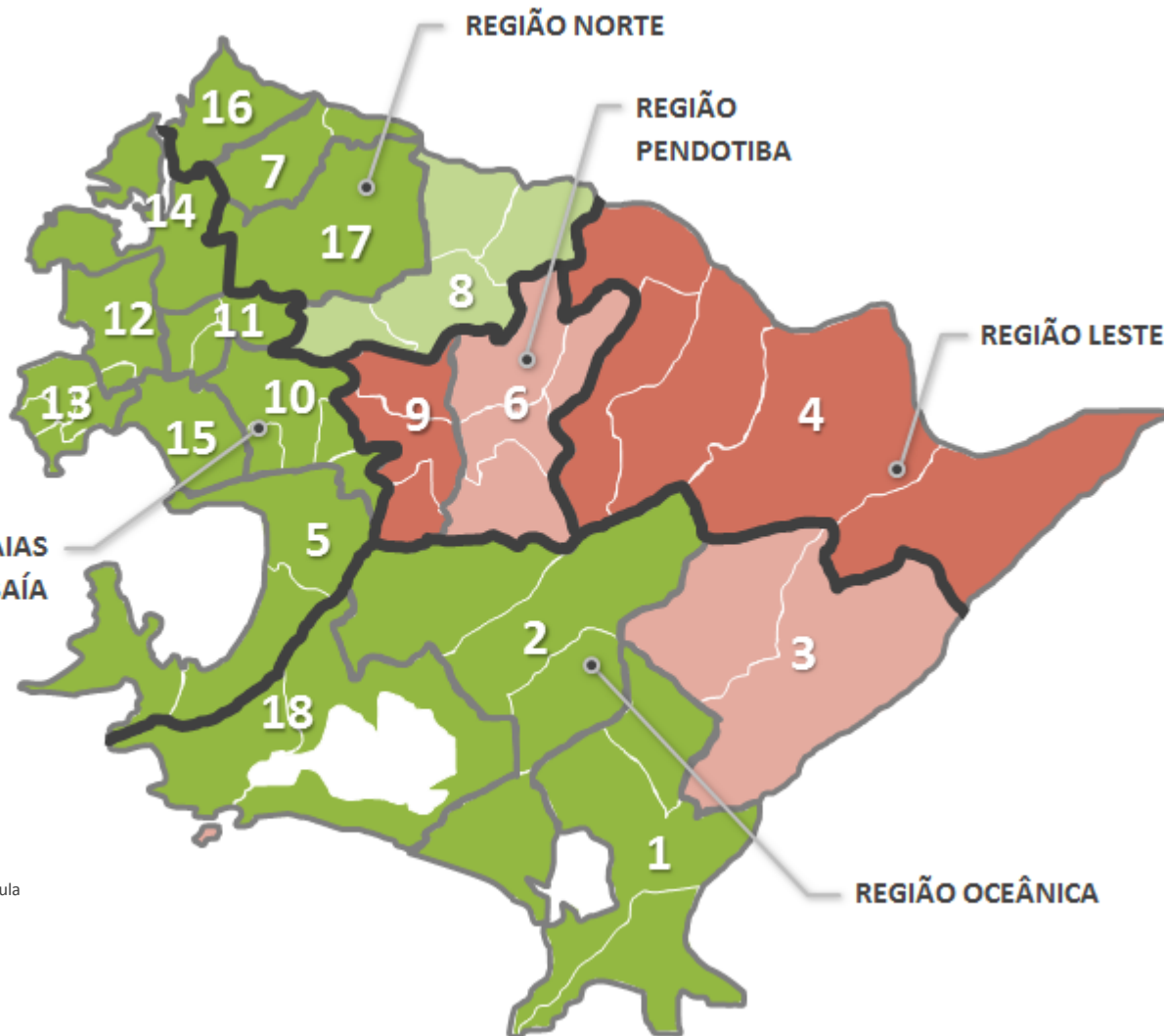
84,6% REGIÃO OCEÂNICA

94,4% Área 1 | Itaipu, Itacoatiara, Maravista

88,1% Área 2 | Camboinhas, Cafubá, Santo Antônio, Jacaré

62,4% Área 3 | Engenho do Mato, Serra Grande

96,35% Área 18 | Piratininga, Jardim Imbuí



Fonte: IBGE



Mercado de Trabalho

REMUNERAÇÃO MÉDIA DO TRABALHO (R\$/MÊS)

MÉDIA NITERÓI

2.708

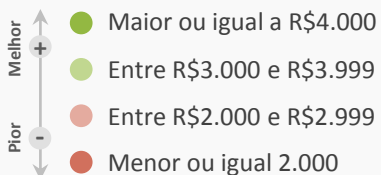
MÉDIA BRASIL

1.270

MÉDIA ESTADO RJ

1.553

Legenda:



3.450 REGIÃO PRAIAS DA BAÍA

3.504 Área 5 | Charitas, Jurujuba, São Francisco

2.937 Área 10 | Santa Rosa, Vital Brazil, Cachoeira, Viradouro

2.315 Área 11 | Cubango, Pé Pequeno, Fátima

1.851 Área 12 | Centro, Morro do Estado

4.007 Área 13 | São Domingos, Ingá, Gragoatá, Boa Viagem

1.617 Área 14 | Ponta D'Areia, Santana, Ilha da Conceição, São Lourenço

4.979 Área 15 | Icaraí

1.549 REGIÃO NORTE

1.159 Área 7 | Engenhoca, Tenente Jardim

1.077 Área 8 | Baldeador, Santa Barbara, Caramujo, Viçoso Jardim

1.756 Área 16 | Barreto

1.829 Área 17 | Fonseca

1.515 REGIÃO PENDOTIBA

1.883 Área 6 | Badu, Sapê, Matapaca, Cantagalo

1.114 Área 9 | Maceió, Largo da Batalha, Ititioca

2.298 REGIÃO LESTE

2.298 Área 4 | Muriqui, Rio do Ouro, V. Progresso, Várzea das Moças, Mª Paula

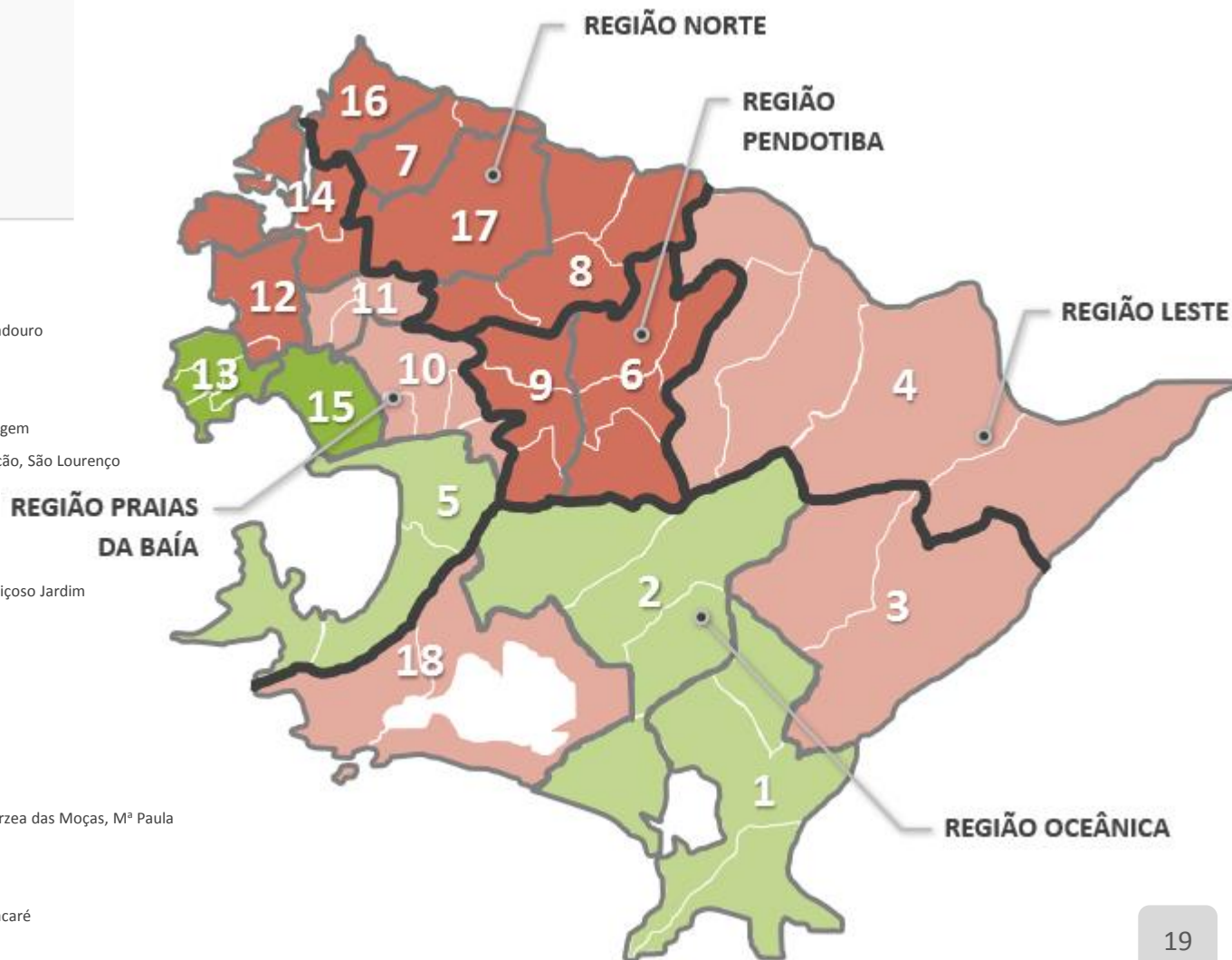
2.850 REGIÃO OCEÂNICA

3.182 Área 1 | Itaipu, Itacoatiara, Maravista

3.672 Área 2 | Camboinhas, Cafubá, Santo Antônio, Jacaré

2.281 Área 3 | Engenho do Mato, Serra Grande

2.423 Área 18 | Piratininga, Jardim Imbuí



Fonte: IBGE



Mercado de Trabalho

TAXA DE DESEMPREGO

MÉDIA NITERÓI

6,7%

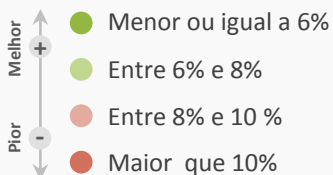
MÉDIA BRASIL

7,8%

MÉDIA ESTADO RJ

8,8%

Legenda:



6,0% REGIÃO PRAIAS DA BAÍA

3,9% Área 5 | Charitas, Jurujuba, São Francisco

5,8% Área 10 | Santa Rosa, Vital Brazil, Cachoeira, Viradouro

5,1% Área 11 | Cubango, Pé Pequeno, Fátima

8,2% Área 12 | Centro, Morro do Estado

5,0% Área 13 | São Domingos, Ingá, Gragoatá, Boa Viagem

10,1% Área 14 | Ponta D'Areia, Santana, Ilha da Conceição, São Lourenço

4,8% Área 15 | Icarai

9,5% REGIÃO NORTE

9,8% Área 7 | Engenhoca, Tenente Jardim

10,6% Área 8 | Baldeador, Santa Barbara, Caramujo, Viçoso Jardim

10,3% Área 16 | Barreto

8,7% Área 17 | Fonseca

6,5% REGIÃO PENDOTIBA

4,7% Área 6 | Badu, Sapê, Matapaca, Cantagalo

8,4% Área 9 | Maceió, Largo da Batalha, Ititioca

4,8% REGIÃO LESTE

4,8% Área 4 | Muriqui, Rio do Ouro, V. Progresso, Várzea das Moças, M^o Paula

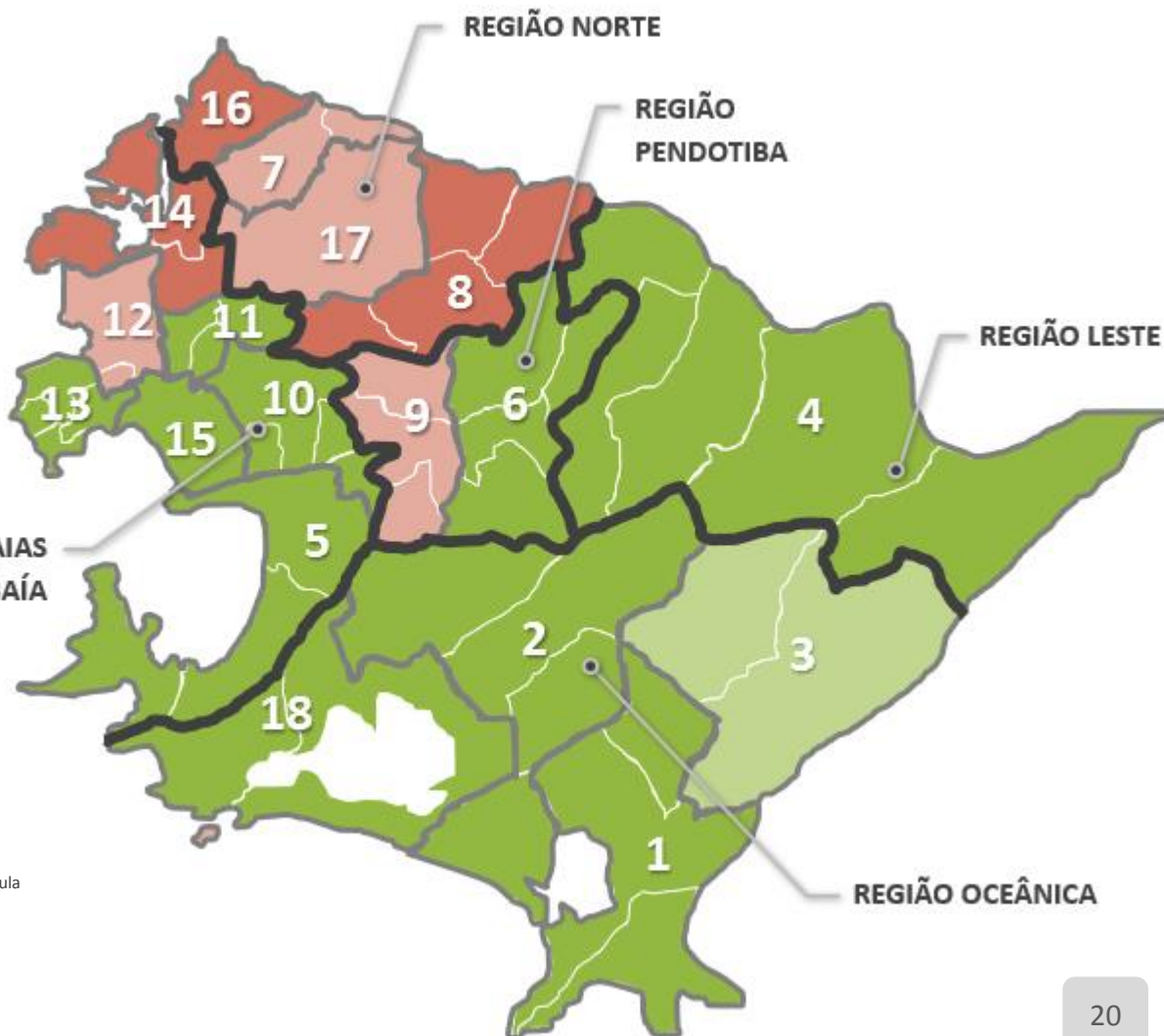
5,1% REGIÃO OCEÂNICA

4,8% Área 1 | Itaipu, Itacoatiara, Maravista

4,3% Área 2 | Cambinhas, Cafubá, Santo Antônio, Jacaré

6,8% Área 3 | Engenho do Mato, Serra Grande

4,1% Área 18 | Piratininga, Jardim Imbuí



Fonte: IBGE



Mobilidade

TEMPO MÉDIO DE DESLOCAMENTO ENTRE A CASA E O TRABALHO (MINUTOS)

MÉDIA NITERÓI

46,9

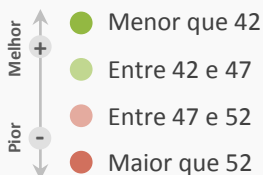
MÉDIA BRASIL

32,9

MÉDIA ESTADO RJ

45,3

Legenda:



45,4 REGIÃO PRAIAS DA BAÍA

45,2 Área 5 | Charitas, Jurujuba, São Francisco

47,4 Área 10 | Santa Rosa, Vital Brazil, Cachoeira, Viradouro

44,7 Área 11 | Cubango, Pé Pequeno, Fátima

38,7 Área 12 | Centro, Morro do Estado

44,3 Área 13 | São Domingos, Ingá, Gragoatá, Boa Viagem

37,4 Área 14 | Ponta D'Areia, Santana, Ilha da Conceição, São Lourenço

49,9 Área 15 | Icaraí

45,6 REGIÃO NORTE

40,5 Área 7 | Engenhoca, Tenente Jardim

47,8 Área 8 | Baldeador, Santa Barbara, Caramujo, Viçoso Jardim

43,9 Área 16 | Barreto

47,6 Área 17 | Fonseca

44,5 REGIÃO PENDOTIBA

45,5 Área 6 | Badu, Sapê, Matapaca, Cantagalo

43,3 Área 9 | Maceió, Largo da Batalha, Ititioca

48,5 REGIÃO LESTE

48,5 Área 4 | Muriqui, Rio do Ouro, V. Progresso, Várzea das Moças, M^o Paula

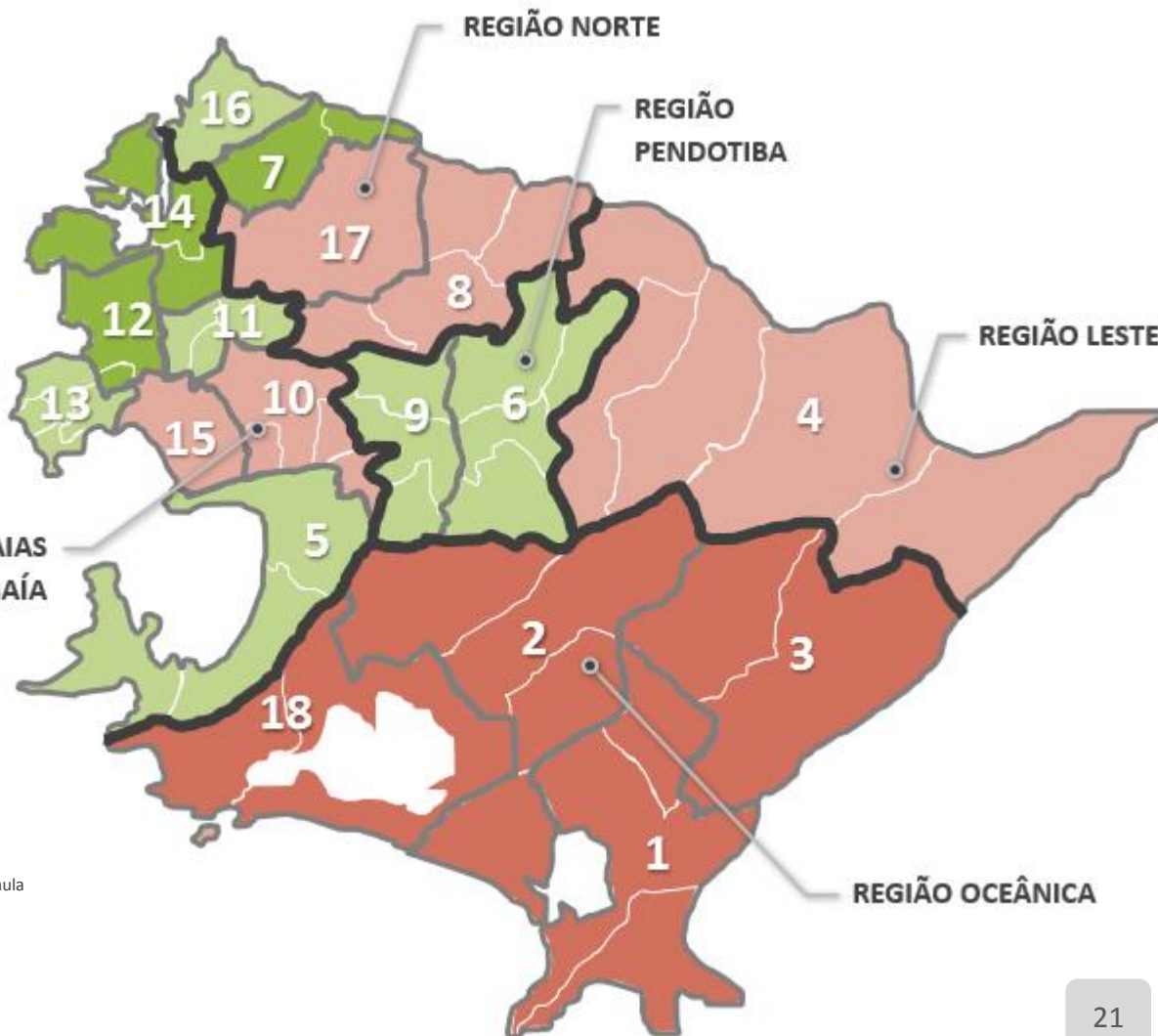
55,5 REGIÃO OCEÂNICA

56,3 Área 1 | Itaipu, Itacoatiara, Maravista

54,6 Área 2 | Camboinhas, Cafubá, Santo Antônio, Jacaré

55,8 Área 3 | Engenho do Mato, Serra Grande

55,2 Área 18 | Piratininga, Jardim Imbuí



Fonte: IBGE



Mobilidade

PORCENTAGEM DOS OCUPADOS QUE TRABALHAM NO MESMO MUNICÍPIO EM QUE MORAM

MÉDIA NITERÓI

69,1%


MÉDIA BRASIL

87,2%

MÉDIA ESTADO RJ

82,2%

Legenda:



63,0% REGIÃO PRAIAS DA BAÍA

75,1% Área 5 | Charitas, Jurujuba, São Francisco

71,1% Área 10 | Santa Rosa, Vital Brazil, Cachoeira, Viradouro

68,3% Área 11 | Cubango, Pé Pequeno, Fátima

66,1% Área 12 | Centro, Morro do Estado

55,5% Área 13 | São Domingos, Ingá, Gragoatá, Boa Viagem

71,3% Área 14 | Ponta D'Areia, Santana, Ilha da Conceição, São Lourenço

52,4% Área 15 | Icaraí

73,3% REGIÃO NORTE

77,5% Área 7 | Engenhoca, Tenente Jardim

85,2% Área 8 | Baldeador, Santa Barbara, Caramujo, Viçoso Jardim

66,8% Área 16 | Barreto

69,1% Área 17 | Fonseca

85,0% REGIÃO PENDOTIBA

84,9% Área 6 | Badu, Sapê, Matapaca, Cantagalo

85,0% Área 9 | Maceió, Largo da Batalha, Ititioca

73,2% REGIÃO LESTE

73,2% Área 4 | Muriqui, Rio do Ouro, V. Progresso, Várzea das Moças, Mª Paula

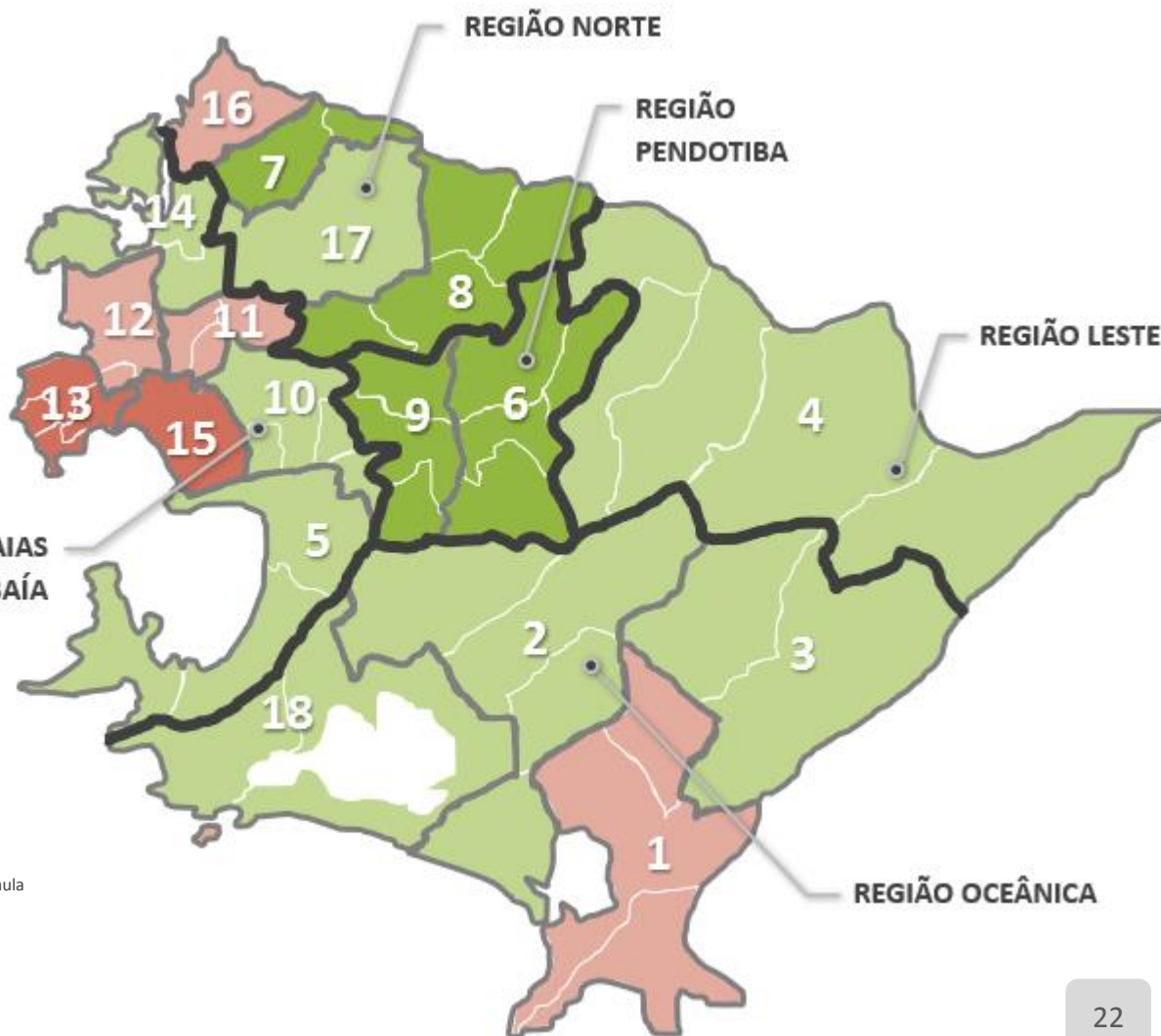
72,0% REGIÃO OCEÂNICA

65,9% Área 1 | Itaipu, Itacoatiara, Maravista

76,3% Área 2 | Camboinhas, Cafubá, Santo Antônio, Jacaré

73,1% Área 3 | Engenho do Mato, Serra Grande

73,1% Área 18 | Piratininga, Jardim Imbuí



Fonte: IBGE



Social

PORCENTAGEM DE JOVENS DE 15 A 29 ANOS QUE NÃO ESTUDAM NEM TRABALHAM

MÉDIA NITERÓI

18,5%

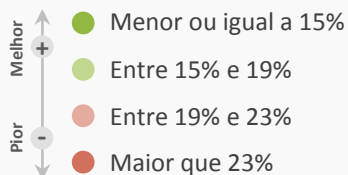
MÉDIA BRASIL

22,6%

MÉDIA ESTADO RJ

23,0%

Legenda:



16,6% REGIÃO PRAIAS DA BAÍA

20,8% Área 5 | Charitas, Jurujuba, São Francisco

15,3% Área 10 | Santa Rosa, Vital Brazil, Cachoeira, Viradouro

16,3% Área 11 | Cubango, Pé Pequeno, Fátima

16,8% Área 12 | Centro, Morro do Estado

13,6% Área 13 | São Domingos, Ingá, Gragoatá, Boa Viagem

23,1% Área 14 | Ponta D'Areia, Santana, Ilha da Conceição, São Lourenço

14,3% Área 15 | Icaraí

23,8% REGIÃO NORTE

26,9% Área 7 | Engenhoca, Tenente Jardim

27,3% Área 8 | Baldeador, Santa Barbara, Caramujo, Viçoso Jardim

21,4% Área 16 | Barreto

21,5% Área 17 | Fonseca

20,0% REGIÃO PENDOTIBA

19,4% Área 6 | Badu, Sapê, Matapaca, Cantagalo

20,5% Área 9 | Maceió, Largo da Batalha, Ititioca

21,9% REGIÃO LESTE

21,9% Área 4 | Muriqui, Rio do Ouro, V. Progresso, Várzea das Moças, M^o Paula

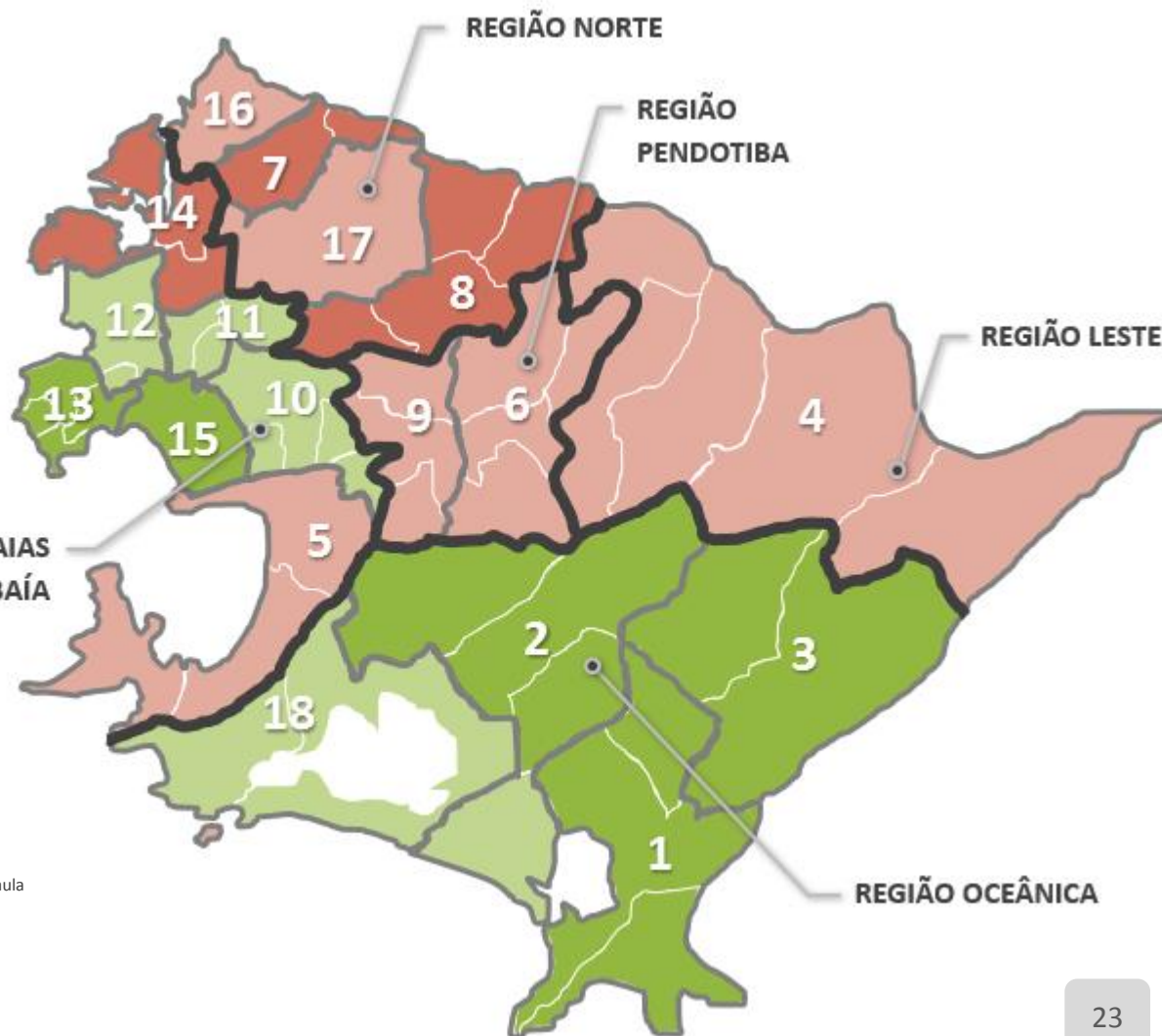
13,8% REGIÃO OCEÂNICA

13,1% Área 1 | Itaipu, Itacoatiara, Maravista

10,5% Área 2 | Camboinhas, Cafubá, Santo Antônio, Jacaré

14,3% Área 3 | Engenho do Mato, Serra Grande

16,9% Área 18 | Piratininga, Jardim Imbuí



Fonte: IBGE



Social

PORCENTAGEM DA POPULAÇÃO QUE RECEBE BOLSA FAMÍLIA

MÉDIA NITERÓI

5,3%

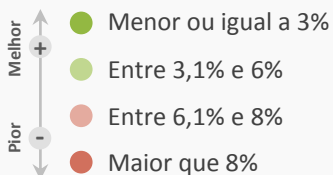
MÉDIA BRASIL

21,8%

MÉDIA ESTADO RJ

10,8%

Legenda:



3,9% REGIÃO PRAIAS DA BAÍA

8,4% Área 5 | Charitas, Jurujuba, São Francisco

3,3% Área 10 | Santa Rosa, Vital Brazil, Cachoeira, Viradouro

5,6% Área 11 | Cubango, Pé Pequeno, Fátima

5,2% Área 12 | Centro, Morro do Estado

4,2% Área 13 | São Domingos, Ingá, Gragoatá, Boa Viagem

7,2% Área 14 | Ponta D'Areia, Santana, Ilha da Conceição, São Lourenço

0,8% Área 15 | Icaraí

7,5% REGIÃO NORTE

9,5% Área 7 | Engenhoca, Tenente Jardim

10,9% Área 8 | Baldeador, Santa Barbara, Caramujo, Viçoso Jardim

9,2% Área 16 | Barreto

4,6% Área 17 | Fonseca

8,4% REGIÃO PENDOTIBA

6,8% Área 6 | Badu, Sapê, Matapaca, Cantagalo

10,0% Área 9 | Maceió, Largo da Batalha, Ititioca

2,9% REGIÃO LESTE

2,9% Área 4 | Muriqui, Rio do Ouro, V. Progresso, Várzea das Moças, Mª Paula

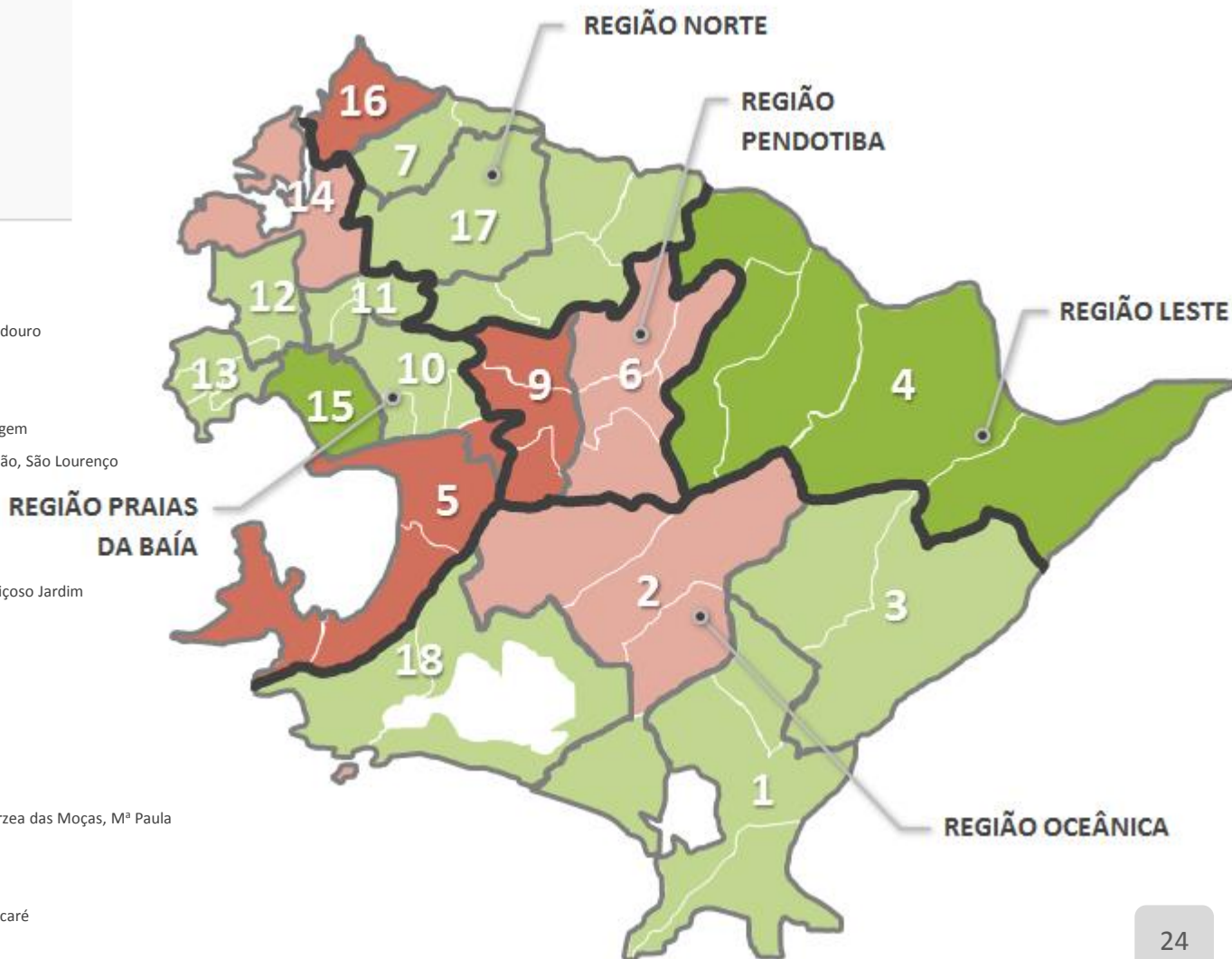
4,9% REGIÃO OCEÂNICA

3,1% Área 1 | Itaipu, Itacoatiara, Maravista

7,7% Área 2 | Cambinhas, Cafubá, Santo Antônio, Jacaré

3,5% Área 3 | Engenho do Mato, Serra Grande

5,9% Área 18 | Piratininga, Jardim Imbuí



Fonte: IBGE

Social

DENTRE OS QUE RECEBEM BOLSA FAMÍLIA, PORCENTAGEM DE DOMICÍLIOS COM RENDA PER CAPITA ATÉ R\$140,00

MÉDIA NITERÓI

6,6%

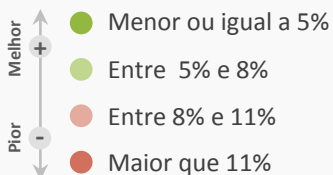
MÉDIA BRASIL

17,9%

MÉDIA ESTADO RJ

11,7%

Legenda:



4,8% REGIÃO PRAIAS DA BAÍA

8,2% Área 5 | Charitas, Jurujuba, São Francisco

3,1% Área 10 | Santa Rosa, Vital Brazil, Cachoeira, Viradouro

3,7% Área 11 | Cubango, Pé Pequeno, Fátima

6,6% Área 12 | Centro, Morro do Estado

3,0% Área 13 | São Domingos, Ingá, Gragoatá, Boa Viagem

9,9% Área 14 | Ponta D'Areia, Santana, Ilha da Conceição, São Lourenço

3,1% Área 15 | Icaraí

9,8% REGIÃO NORTE

10,7% Área 7 | Engenhoca, Tenente Jardim

13,8% Área 8 | Baldeador, Santa Barbara, Caramujo, Viçoso Jardim

8,5% Área 16 | Barreto

8,2% Área 17 | Fonseca

9,2% REGIÃO PENDOTIBA

7,6% Área 6 | Badu, Sapê, Matapaca, Cantagalo

10,8% Área 9 | Maceió, Largo da Batalha, Ititioca

12,5% REGIÃO LESTE

12,5% Área 4 | Muriqui, Rio do Ouro, V. Progresso, Várzea das Moças, Mª Paula

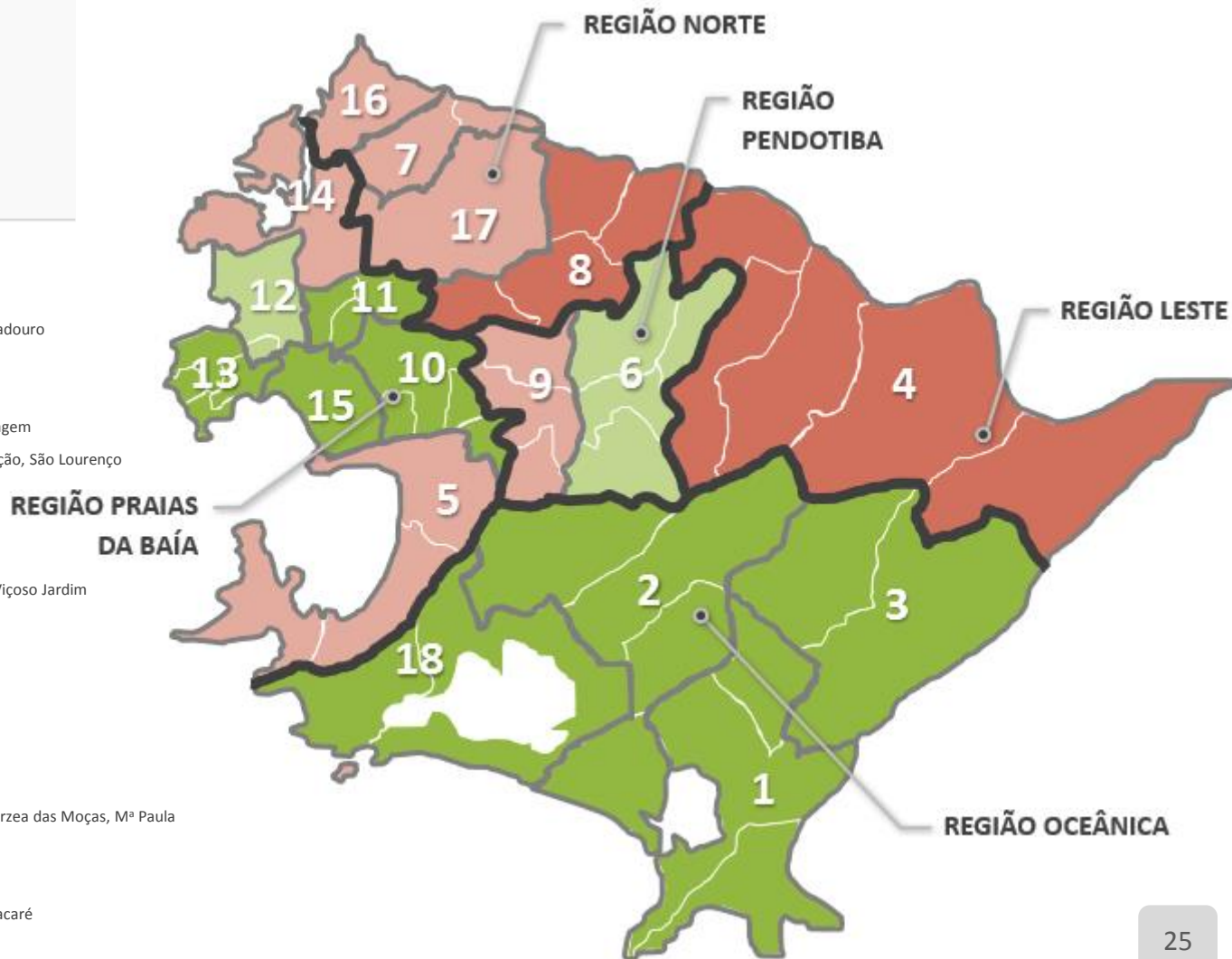
4,0% REGIÃO OCEÂNICA

3,1% Área 1 | Itaipu, Itacoatiara, Maravista

4,6% Área 2 | Cambinhas, Cafubá, Santo Antônio, Jacaré

4,8% Área 3 | Engenho do Mato, Serra Grande

3,7% Área 18 | Piratininga, Jardim Imbuí



Fonte: IBGE



RIO DE JANEIRO

Rua Visconde de Pirajá, 351 - Sala 718
Ed. Fórum de Ipanema
Ipanema - Rio de Janeiro/RJ
Cep: 22410-003
Fone/fax: (21) 2287-3293
e-mail: macroplan@macroplan.com.br

SÃO PAULO

Alameda Santos, 905 - Conjuntos 71 e 72
Ed. Santos Dumont
Cerqueira César - São Paulo/SP
Cep: 01419-001
Fone/fax: (11) 3285-5634

BRASÍLIA

SCN, Quadra 01 - Bloco C, Sala 908
Ed. Brasília Trade Center
Asa Norte - Brasília/DF
Cep: 70.711-902
Fone: (61) 3328-6504
Fax: (61) 3328-7446
e-mail: macroplandf@macroplan.com.br

www.macroplan.com.br



Macroplan®
Prospectiva, Estratégia & Gestão